






## SIMBOLOGÍA

### PROYECTO

-  AEROGENERADORES
-  PERÍMETRO PARCELA
-  PLANTA CONSTRUCTIVA, HUELLA GENERAL
-  LÍNEA DE EVACUACIÓN
-  SUBESTACIÓN

MAPA FI02

junio 5, 2023

## DATOS CARTOGRÁFICOS

PROYECCIÓN: ETRS\_1989\_UTM\_Zone\_30N  
DATUM: D\_ETRS\_1989  
SPHEROID: GRS\_1980

FUENTE:

**FEROSCA  
WIND**



EVALUACIÓN DE IMPACTO AMBIENTAL DEL PROYECTO "PARQUE EÓLICO FEROSCA I"  
MUNICIPIOS LAUDIO Y AIARA, PAIS VASCO EUSKADI, ESPAÑA

**POSICIÓN DE AEROGENERADORES  
SOBRE ORTOFOTO**